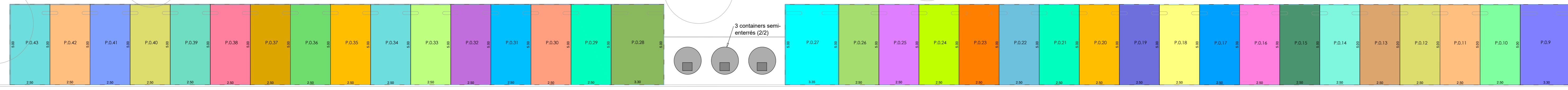



A4Y



16 Parkings pour le Lot 1

19 Parkings pour le Lot 1

Zone de servitude commune aux lots 1, 2 et 3

Nouvelle voirie commune aux Lots 1, 2 et 3

LOT 1 = 66a 67ca

Zone de servitude commune aux lots 1, 2 et 3

LOT 4 = 09a 92ca  
A4BZ

LOT 3 = 23a 85ca  
A4E2

Lot 1  
9 Parkings visiteurs  
3 conteneurs semi-enterrés (12)



Zone de servitude commune aux lots 1, 2 et 3

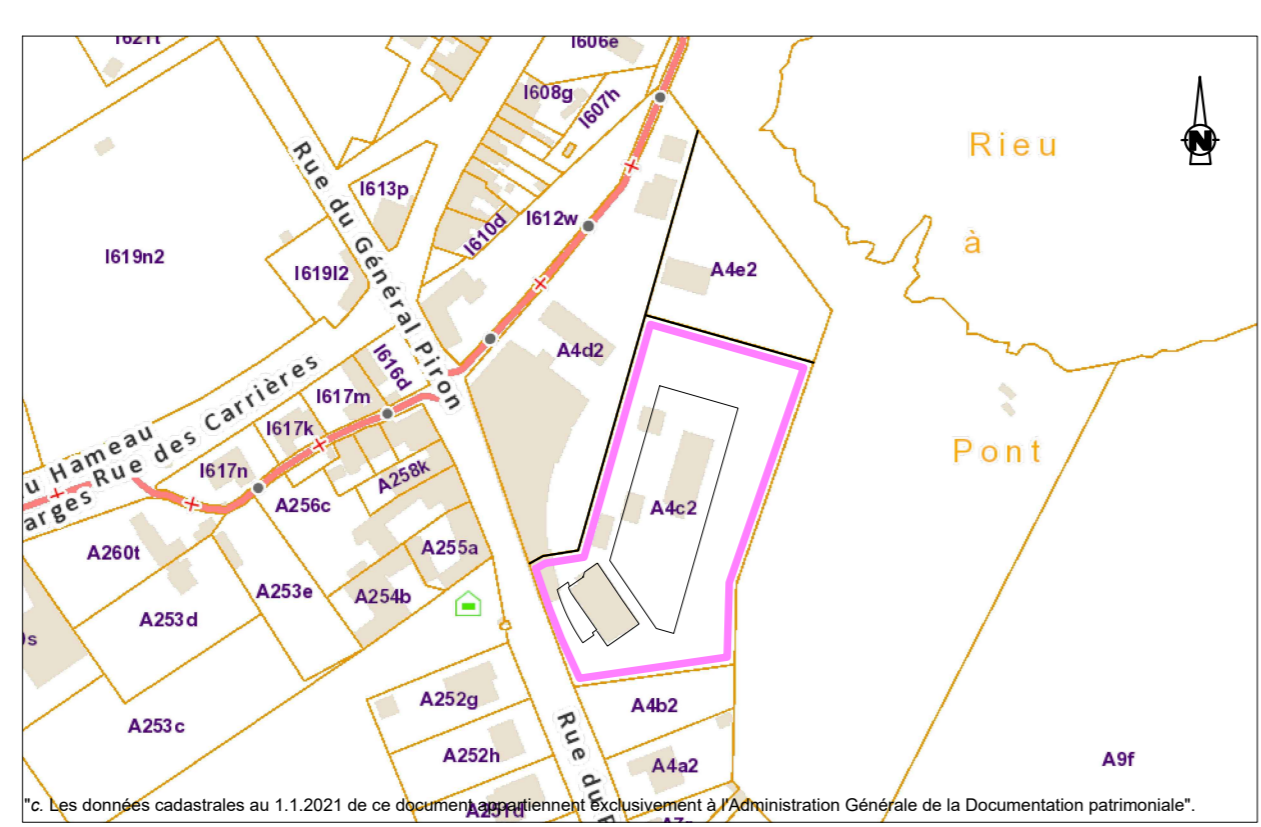
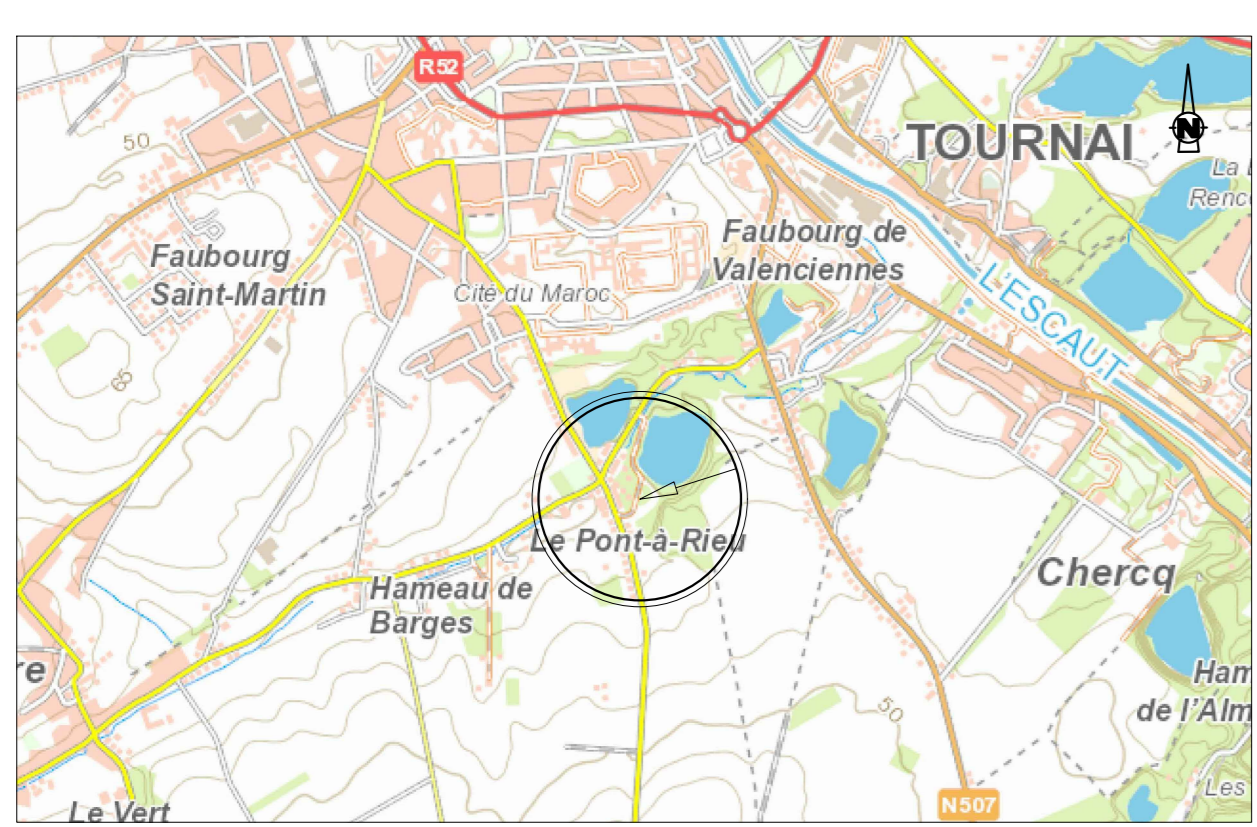
Zone de servitude commune aux lots 1, 2 et 3

Zone de servitude commune aux lots 1, 2 et 3

A4D2  
LOT 2 = 47a 58ca

Rue du Pont à Rieu - Chemin n° 1

S.4 : Servitude de passage sur le lot 1, d'une largeur de 5,50m d'une profondeur de 20,00m et 21,20m (continues dans S.3) au profit du lot 4.



PROVINCE DE HAINAUT  
Commune de TOURNAI 20ème Division SAINT-MAUR  
57076 - Section A n° 4C2  
PLAN DE DIVISION  
Création d'une copropriété de 149 lots  
"La Cimetière DELWART"  
BATIMENTS A & B

PLAN GENERAL : BATIMENTS A et B - NIV +0 - Echelle 1/125  
Immeuble sis Rue du Pont à Rieu n° +26 à 7500 Tournai  
Dressé à Tournai, le 21.05.2021 - REF : M2009054 - REF MEOW : 57076-...

Pioda & Van Der Wee Sprl  
Géomètres-Experts  
020 949171 - Tél: 099 849507 - 020 16333  
Rue de la République 10 - 7500 Tournai  
Résidence des Mottes, 21 - BE 7503 TOURNAI  
Rég. N° 07164.0308 - Plan levé et dressé par les Géomètres-Experts, assermentés par le Tribunal de première instance de Tournai, inscrits au tableau du Conseil National des G.